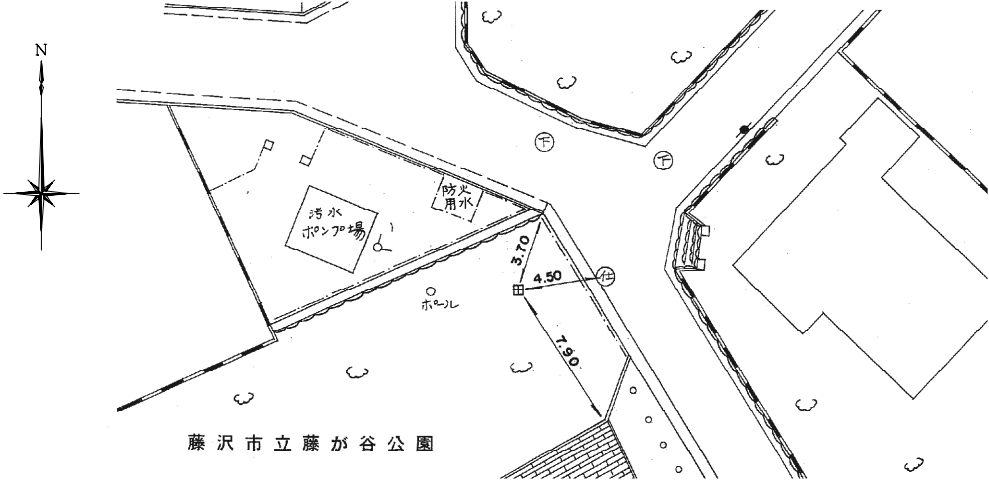
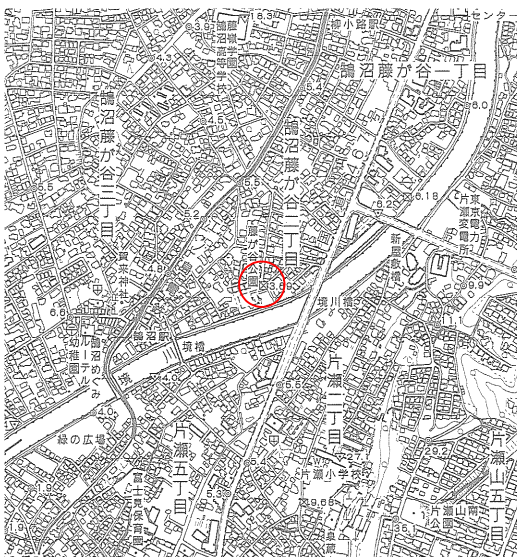




1級 水準点の記

点 名	F-42		1/20万図名	1/5万図名	
			横須賀	平塚	
選点番号	第——号	標識番号	第 F-42 号		
所在地	神奈川県 藤沢市 鵜沼藤が谷 2-11		地 目	公園	
敷地所有者	神奈川県 藤沢市 朝日町 1の1		氏 名	藤 沢 市	
管 理 者	藤沢市（市立藤が谷公園）				
標識の種類	金属標	埋 設 法	地 上（保護石4個）		
埋設年月日	昭和59年 6月11日	設 置 者			
位 置 案 内	主要地方道鎌倉片瀬藤沢線を海岸より藤沢市街方向に進むと境川橋がある。その下流約100m右岸に藤沢市立藤が谷公園がある。本点は、同敷地の北東隅に位置する。				
水準点詳細図					
備 考 (隣接点との距離)	F-41	0.80km	F-42	0.50km	F-45
要 図			 		

観測の基準日	標 高	変動量	備 考	
S 60. 1. 1	^M 3.7620	^{MM}	昭和59年度新設	
S 61. 1. 1	3.7577	- 4.3		
S 62. 1. 1	3.7532	- 4.5		
S 63. 1. 1	3.7474	- 5.8		
S 64. 1. 1	3.7434	- 4.0		
H 2. 1. 1	3.7420	- 1.4		
H 3. 1. 1	3.7381	- 3.9		
H 4. 1. 1	3.7378	- 0.3		
H 5. 1. 1	3.7327	- 5.1		
H 6. 1. 1	3.7338	+ 1.1		
H 7. 1. 1	3.7293	- 4.5		
H 8. 1. 1	3.7242	- 5.1		
H 9. 1. 1	3.7201	- 4.1		
H 10. 1. 1	3.7124	- 7.7		
H 11. 1. 1	3.7123	- 0.1		
H 12. 1. 1	3.7121	- 0.2		
H 13. 1. 1	3.7070	- 5.1		
H 14. 1. 1	3.7088	+ 1.8		
H 15. 1. 1	3.7055	- 3.3		2000年度平均成果対応 3.6901
H 16. 1. 1	3.6905	+ 0.4		
H 17. 1. 1	3.6861	- 4.4		
H 18. 1. 1	3.6828	- 3.3		
H 19. 1. 1	3.6818	- 1.0		
H 20. 1. 1	3.6777	- 4.1		
H 21. 1. 1	3.6707	- 7.0		
H 22. 1. 1	3.6735	+ 2.8		
2012. 1. 1 (H 24. 1. 1)	3.6358	- 37.7		世界測地系 (測地成果2011)
H 26. 1. 1	3.6287	- 7.1		
H 28. 1. 1	3.6256	- 3.1		
H 30. 1. 1	3.6210	- 4.6		

