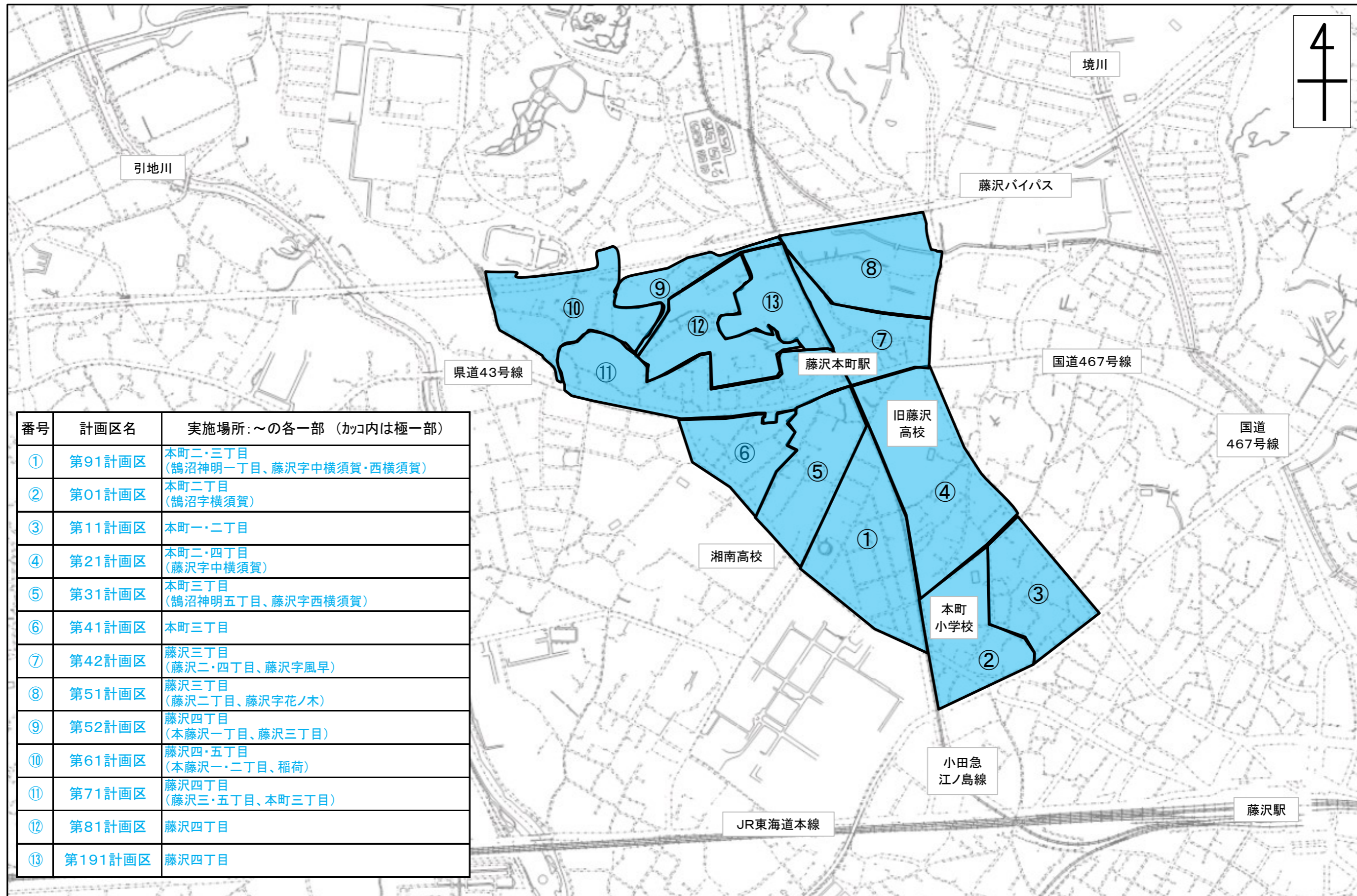
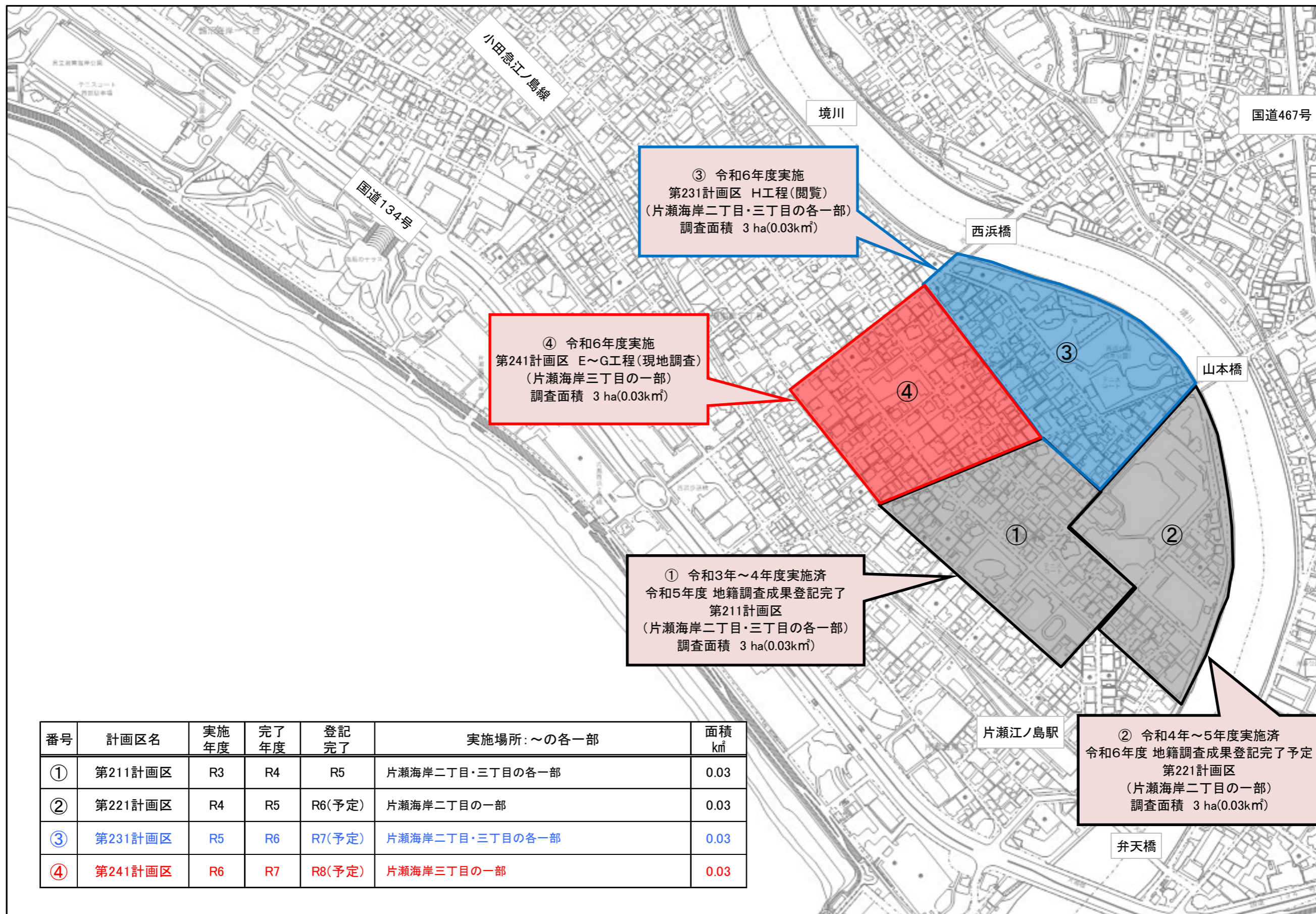
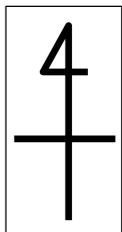


藤沢市 地籍調査 登記完了箇所図



番号	計画区名	実施場所:~の各一部 (カッコ内は極一部)
①	第91計画区	本町二・三丁目 (鶴沼神明一丁目、藤沢字中横須賀・西横須賀)
②	第01計画区	本町二丁目 (鶴沼字横須賀)
③	第11計画区	本町一・二丁目
④	第21計画区	本町二・四丁目 (藤沢字中横須賀)
⑤	第31計画区	本町三丁目 (鶴沼神明五丁目、藤沢字西横須賀)
⑥	第41計画区	本町三丁目
⑦	第42計画区	藤沢三丁目 (藤沢二・四丁目、藤沢字風早)
⑧	第51計画区	藤沢三丁目 (藤沢二丁目、藤沢字花ノ木)
⑨	第52計画区	藤沢四丁目 (本藤沢一丁目、藤沢三丁目)
⑩	第61計画区	藤沢四・五丁目 (本藤沢一・二丁目、稲荷)
⑪	第71計画区	藤沢四丁目 (藤沢三・五丁目、本町三丁目)
⑫	第81計画区	藤沢四丁目
⑬	第191計画区	藤沢四丁目



番号	計画区名	実施年度	完了年度	登記完了	実施場所: ~の各一部	面積 km ²
①	第211計画区	R3	R4	R5	片瀬海岸二丁目・三丁目の各一部	0.03
②	第221計画区	R4	R5	R6(予定)	片瀬海岸二丁目の一部	0.03
③	第231計画区	R5	R6	R7(予定)	片瀬海岸二丁目・三丁目の各一部	0.03
④	第241計画区	R6	R7	R8(予定)	片瀬海岸三丁目の一部	0.03