

第 136 回 藤 沢 市 都 市 計 画 審 議 会

図 面 集

〈 目 次 〉

議第 1 号 藤 沢 都 市 計 画 生 産 緑 地 地 区 の 変 更 (藤 沢 市 決 定) . . . 1 ~ 28

日 時 2011年(平成23年)11月24日(木)午後2時00分

場 所 藤 沢 プ ラ ザ 5 階 第 1 会 議 室

議第 1 号

藤沢都市計画生産緑地地区の変更（藤沢市決定）

議 第 1 号
藤沢都市計画
生産緑地地区の変更
(藤沢市決定)
 ○買取申出によるもの

箇所番号239
 遠藤字中原
 (廃止)

箇所番号382
 羽鳥四丁目
 (廃止)

箇所番号366
 羽鳥二丁目
 (廃止)

箇所番号378
 羽鳥四丁目
 (廃止)

箇所番号390
 羽鳥四丁目
 (廃止)

箇所番号384
 羽鳥五丁目
 (廃止)

箇所番号383
 羽鳥五丁目
 (廃止)

箇所番号154
 高倉字大塚戸
 (縮小)

箇所番号168
 湘南台五丁目
 (縮小)

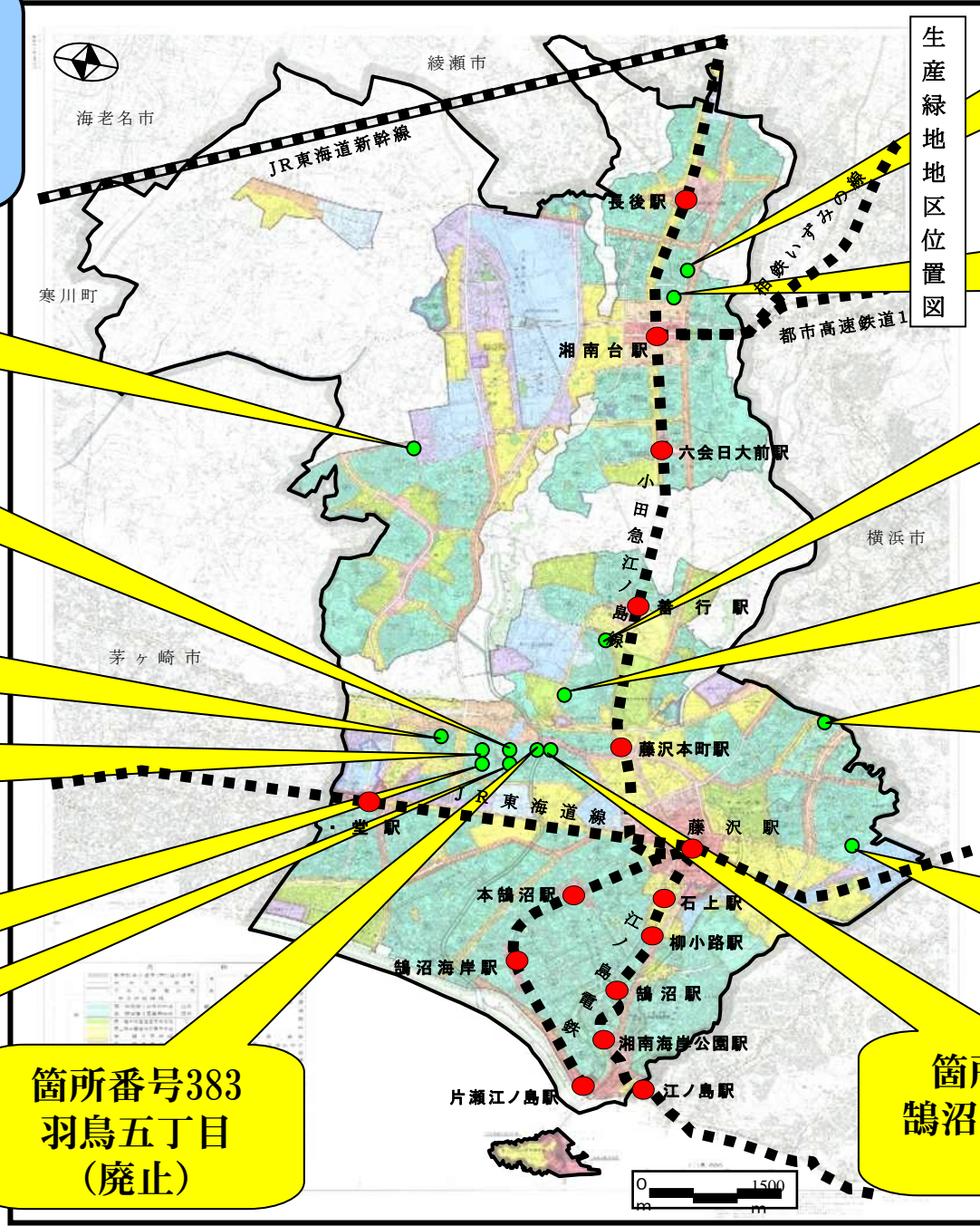
箇所番号330
 本藤沢六丁目
 (廃止)

箇所番号528
 本藤沢二丁目
 (廃止)

箇所番号426
 柄沢字稲荷山
 及び観音上
 (廃止)

箇所番号432
 村岡東二丁目
 (廃止)

箇所番号385
 鶴沼神明四丁目
 (廃止)



生産緑地地区位置図

箇所番号	農地の所在地	面積(㎡)	備考(従前の面積(㎡))
154	高倉字大塚戸地内	6,320	8,070

縮小の経緯(箇所番号154)

- ・農業の主たる従事者の死亡
(平成22年 9月18日)
- ・生産緑地地区の買取申出
(平成22年12月 2日)
- ・生産緑地地区の買取らない旨の通知
(平成22年12月28日)
- ・生産緑地地区内における行為制限解除通知
(平成23年 3月 2日)

長後第一公園
2・2・106
長後第一公園

箇所番号154(縮小)

高倉




大塚戸

長後南歩行者専用道

藤沢町田線

2・2・97
高倉公園
高倉公園

凡 例

	変更前の生産緑地地区
	変更後の生産緑地地区
	既決定の生産緑地地区

藤沢都市計画生産緑地地区の変更
(藤沢市決定)

計 画 図

土棚石川線



箇所番号	農地の所在地	面積(m ²)	備考(従前の面積(m ²))
168	湘南台五丁目地内	2,130	2,380

縮小の経緯(箇所番号168)

- ・農業の主たる従事者の死亡
(平成22年12月26日)
- ・生産緑地地区の買取申出
(平成23年 5月19日)
- ・生産緑地地区の買取りない旨の通知
(平成23年 6月17日)
- ・生産緑地地区内における行為制限解除通知
(平成23年 8月19日)

3・4・9 土棚石川

湘南台五丁目



2・2・96
大塚戸公園

3
・
4
・
2
藤沢町田線

凡 例	
	変更前の生産緑地地区
	変更後の生産緑地地区
	既決定の生産緑地地区

藤沢都市計画生産緑地地区の変更
(藤沢市決定)
計 画 図



箇所番号	農地の所在地	面積(m ²)	備考(従前の面積(m ²))
239	遠藤字中原地内	—	1,610

廃止の経緯(箇所番号239)

- ・農業の主たる従事者の死亡
(平成22年11月29日)
- ・生産緑地地区の買取申出
(平成23年 2月 8日)
- ・生産緑地地区の買い取らない旨の通知
(平成23年 3月 8日)
- ・生産緑地地区内における行為制限解除通知
(平成23年 5月 8日)




遠藤

中原


3・4・7 亀井野二本松線

箇所番号239(廃止)

3・5・30 西北境線

凡 例	
	変更前の生産緑地地区
	変更後の生産緑地地区
	既決定の生産緑地地区

藤沢都市計画生産緑地地区の変更
(藤沢市決定)
計 画 図



箇所番号	農地の所在地	面積(㎡)	備考(従前の面積(㎡))
330	本藤沢六丁目地内	—	2,470

- 廃止の経緯(箇所番号330)
- ・農業の主たる従事者の死亡
(平成22年 7月28日)
 - ・生産緑地地区の買取申出
(平成23年 1月 5日)
 - ・生産緑地地区の買い取り者の決定の通知
(平成23年 2月 3日)
 - ・生産緑地地区の買い取る旨の通知
(平成23年 2月 4日)
 - ・生産緑地地区の買い取らない旨の通知
(平成23年 2月 4日)
 - ・生産緑地地区内における行為制限解除通知
(平成23年 4月 5日)

箇所番号330(廃止)

FUJI
スーパー

3
・
5
・
25
石名坂立石線

善行大橋

3・4・16 藤沢石川線

藤沢芙蓉幼稚園

16.9

本藤沢六丁目

本藤沢六丁目

凡 例	
	変更前の生産緑地地区
	変更後の生産緑地地区
	既決定の生産緑地地区

藤沢都市計画生産緑地地区の変更
(藤沢市決定)
計 画 図



箇所番号	農地の所在地	面積(m ²)	備考(従前の面積(m ²))
366	羽鳥二丁目地内	—	1,090

廃止の経緯(箇所番号366)

- ・農業の主たる従事者の死亡
(平成22年11月29日)
- ・生産緑地地区の買取申出
(平成23年 2月 8日)
- ・生産緑地地区の買取らない旨の通知
(平成23年 3月 8日)
- ・生産緑地地区内における行為制限解除通知
(平成23年 5月 8日)

羽鳥二丁目

箇所番号366(廃止)

2・2・54 丸山公園

凡 例

	変更前の生産緑地地区
	変更後の生産緑地地区
	既決定の生産緑地地区

藤沢都市計画生産緑地地区の変更
(藤沢市決定)

計 画 図

0 10 20 30 40 50 100(m)

箇所番号	農地の所在地	面積(m ²)	備考(従前の面積(m ²))
378	羽鳥四丁目地内	—	1,570

廃止の経緯(箇所番号378)

- ・農業の主たる従事者の死亡
(平成22年11月29日)
- ・生産緑地地区の買取申出
(平成23年 2月 8日)
- ・生産緑地地区の買取らない旨の通知
(平成23年 3月 8日)
- ・生産緑地地区内における行為制限解除通知
(平成23年 5月 8日)

羽鳥四丁目

箇所番号378(廃止)


3.5.23 高山羽鳥線

凡 例

	変更前の生産緑地地区
	変更後の生産緑地地区
	既決定の生産緑地地区

藤沢都市計画生産緑地地区の変更
(藤沢市決定)

計 画 図



羽鳥中学

箇所番号	農地の所在地	面積(m ²)	備考(従前の面積(m ²))
382	羽鳥四丁目地内	—	510

廃止の経緯(箇所番号382)

- ・農業の主たる従事者の死亡
(平成22年11月29日)
- ・生産緑地地区の買取申出
(平成23年 2月 8日)
- ・生産緑地地区の買収しない旨の通知
(平成23年 3月 8日)
- ・生産緑地地区内における行為制限解除通知
(平成23年 5月 8日)

羽鳥四丁目

箇所番号382(廃止)

3・5・23 高山羽鳥線

2・2・52 桜新道公園

凡 例

	変更前の生産緑地地区
	変更後の生産緑地地区
	既決定の生産緑地地区

藤沢都市計画生産緑地地区の変更
(藤沢市決定)

計 画 図

0 10 20 30 40 50 100(m)

箇所番号	農地の所在地	面積(m ²)	備考(従前の面積(m ²))
383	羽鳥五丁目地内	—	600

羽鳥五丁目

箇所番号383(廃止)



廃止の経緯(箇所番号383)

- ・農業の主たる従事者の死亡
(平成22年11月29日)
- ・生産緑地地区の買取申出
(平成23年 2月 8日)
- ・生産緑地地区の買収しない旨の通知
(平成23年 3月 8日)
- ・生産緑地地区内における行為制限解除通知
(平成23年 5月 8日)

3・5・19 鶴沼沿岸引地線

2・2

凡 例	
	変更前の生産緑地地区
	変更後の生産緑地地区
	既決定の生産緑地地区

藤沢都市計画生産緑地地区の変更
(藤沢市決定)
計 画 図



箇所番号	農地の所在地	面積(㎡)	備考(従前の面積(㎡))
384	羽鳥五丁目地内	—	1,290

廃止の経緯(箇所番号384)

- ・農業の主たる従事者の死亡
(平成22年11月29日)
- ・生産緑地地区の買取申出
(平成23年 2月 8日)
- ・生産緑地地区の買収しない旨の通知
(平成23年 3月 8日)
- ・生産緑地地区内における行為制限解除通知
(平成23年 5月 8日)

羽鳥五丁目

箇所番号384(廃止)

2・2・52 桜新道公園

3・5・19 鵜沼海岸引地線

凡 例	
	変更前の生産緑地地区
	変更後の生産緑地地区
	既決定の生産緑地地区

藤沢都市計画生産緑地地区の変更
(藤沢市決定)

計 画 図

