


藤沢都市計画生産緑地地区の変更（藤沢市決定）



（藤沢市）
早稲田地区
生産緑地地区

（藤沢市）
早稲田地区
生産緑地地区

（藤沢市）
早稲田地区
生産緑地地区

（藤沢市）
早稲田地区
生産緑地地区

（藤沢市）
早稲田地区
生産緑地地区

（藤沢市）
早稲田地区
生産緑地地区

（藤沢市）
早稲田地区
生産緑地地区

廃止・縮小に係る箇所

箇所番号567
高倉字丸山
(廃止)

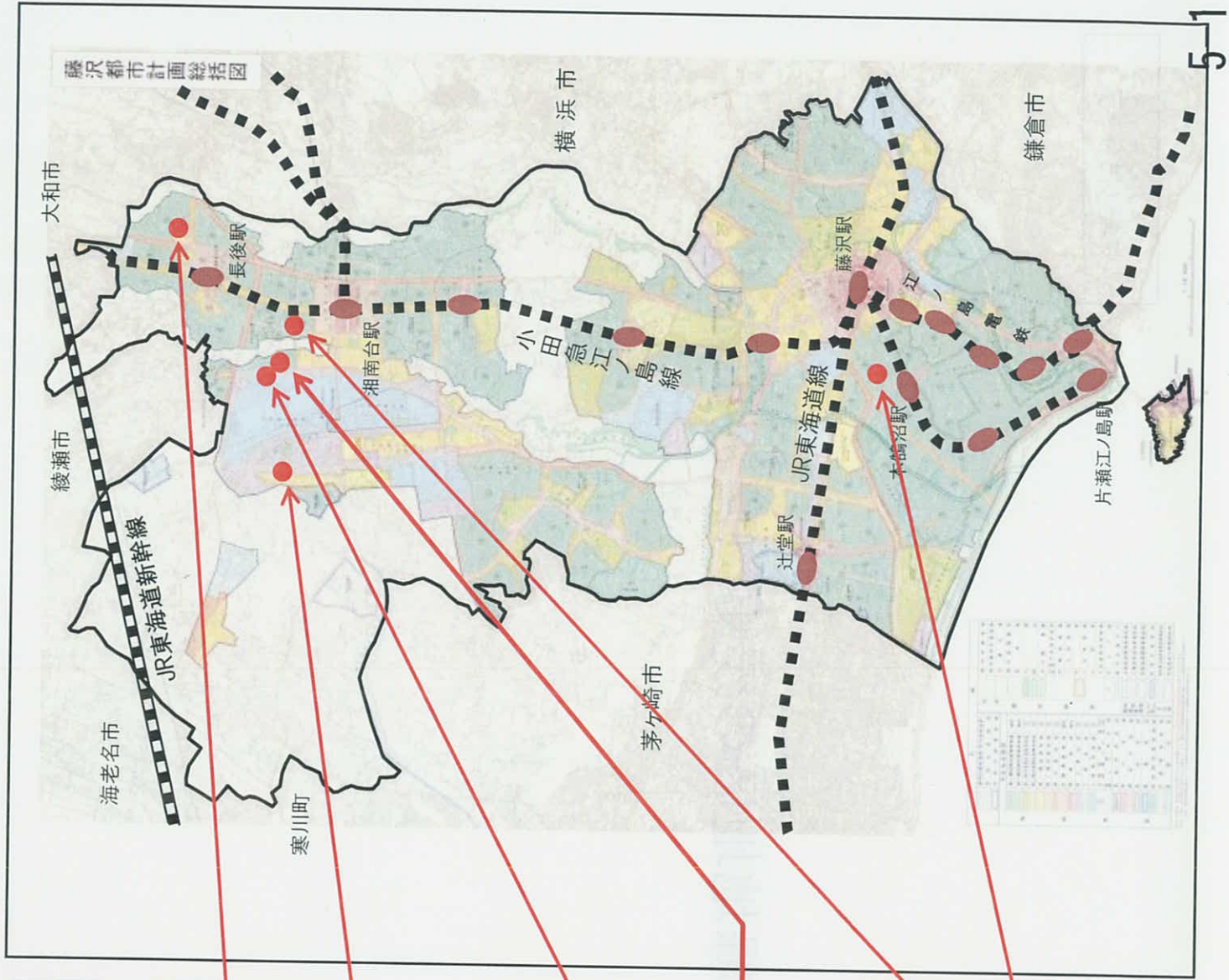
箇所番号602
菖蒲沢字大平
(縮小)

箇所番号98
土棚字土棚
(廃止)

箇所番号99
下土棚字五行
(廃止)

箇所番号159
湘南台四丁目
(縮小)

箇所番号452
本鵠沼二丁目
(廃止)



箇所番号	所在地	都市計画決定面積	(仮換地面積)
98	土棚字土棚地内	990㎡	(510㎡)

廃止



北部第二(三地区)区画整理

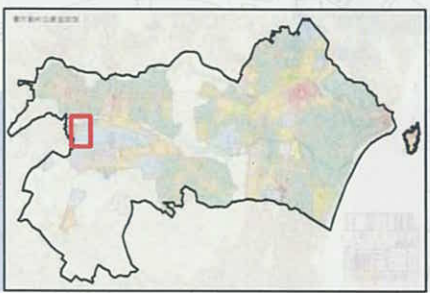


土棚

土棚

箇所番号98

用途地域
【準工業地域】



計画図

凡例	
	当該生産緑地地区
	仮換地として指定された土地
	既決定の生産緑地地区



廃止



箇所番号	所在地	都市計画決定面積	(仮換地面積)
99	下土棚字五行地内	1,060㎡	(889㎡)

北部第二(三地区)区画整理

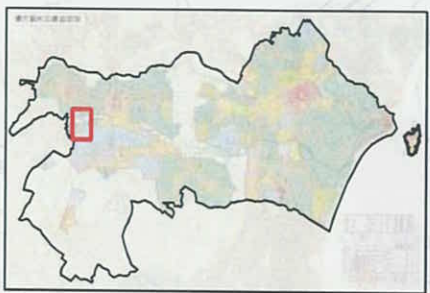
下土棚

五行

3・3・3 石川下土棚線

箇所番号99

用途地域
【準工業地域】
【第一種低層
住居専用地域】



計画図

凡例	
	当該生産緑地地区
	仮換地として指定された土地
	既定の生産緑地地区




箇所番号	所在地	都市計画決定面積	変更後面積
159	湘南台四丁目内	2,200㎡	900㎡

縮小



3・4・6 善行長後線

湘南台四丁目

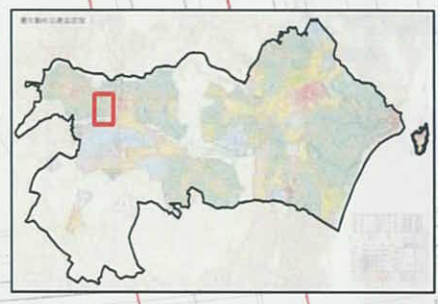


箇所番号159

3・4・9 土棚石川線

凡例	
	当該生産緑地地区
	変更後の生産緑地地区
	既決定の生産緑地地区

用途地域
【第一種低層
住居専用地域】



計画図



箇所番号	所在地	都市計画決定面積
452	本鵜沼二丁目地内	950㎡

廃止



3・5・9 鵜沼奥田線



本鵜沼二丁目

箇所番号452

用途地域
【第一種低層
住居専用地域】



計画図

凡例	
	当該生産緑地地区
	既決定の生産緑地地区



箇所番号	所在地	都市計画決定面積
567	高倉字丸山地区内	2,610㎡

廃止



高倉

2・2・164
上高倉公園

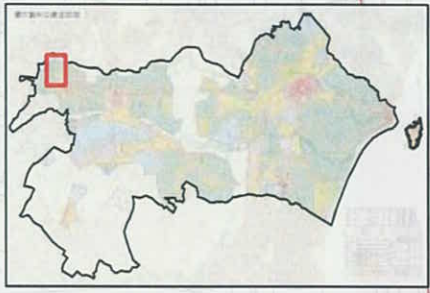
3・4・2 藤沢町田線

丸山

箇所番号567

凡例	
	当該生産緑地地区
	既決定の生産緑地地区

用途地域
【第一種低層
住居専用地域】



3・5・27 高倉下長後線



計画図

箇所番号	所在地
602	菖蒲沢字大平地内

都市計画決定面積	（仮換地面積）	変更後面積	変更後（仮換地面積）
3,200㎡	(2,115㎡)	890㎡	(650㎡)

北部第二(三地区)区画整理

藤沢厚木線

菖蒲沢

大平

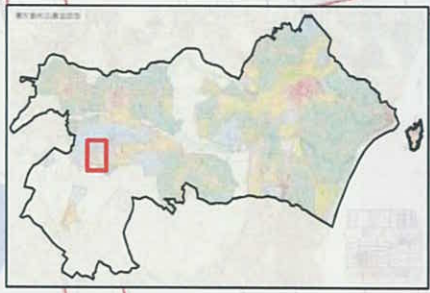
7.5.5 菖蒲沢通り線

3.3.12
湘南の丘公園

縮小



用途地域
【準工業地域】



計画図

箇所番号602

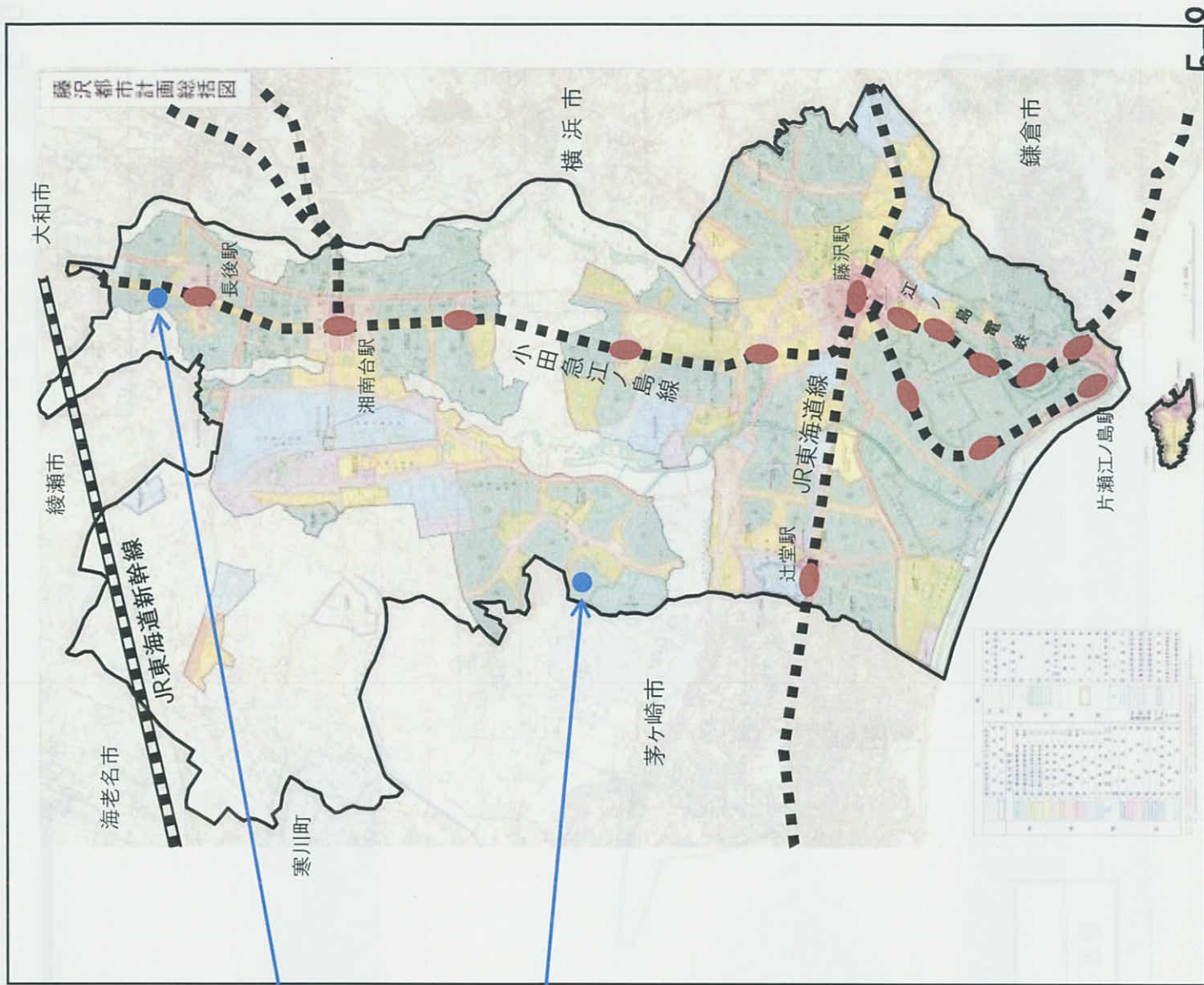
凡例	
	当該生産緑地地区
	仮換地として指定された土地
	変更後の生産緑地地区
	変更後の生産緑地地区(仮換地)
	既決定の生産緑地地区



追加に係る生産緑地地区

箇所番号637
長後字宿中分
(追加)

箇所番号638
大庭字小ヶ谷
(追加)



箇所番号	所在地	都市計画決定面積
637	長後字宿中分地内	630㎡

追加

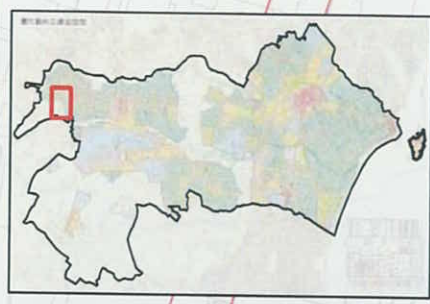


長後

宿中分

箇所番号637

用途地域
【第一種
住居地域】



計画図

3.5.27 高倉下長後線

小田急江ノ島線

凡例	
	追加する生産緑地地区
	既決定の生産緑地地区



箇所番号	所在地	都市計画決定面積
638	大庭字小ヶ谷地内	2,340㎡

追加



大庭

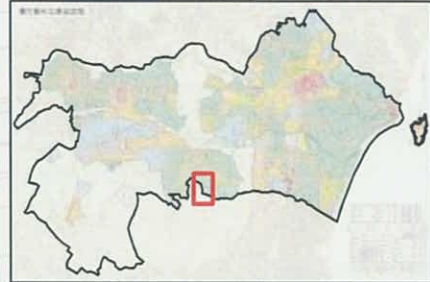
2・2・144
西小ヶ谷公園

小ヶ谷



箇所番号638

用途地域
【第一種低層
住居専用地域】



計画図

凡例	
	追加する生産緑地地区
	既決定の生産緑地地区

