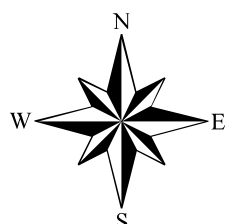
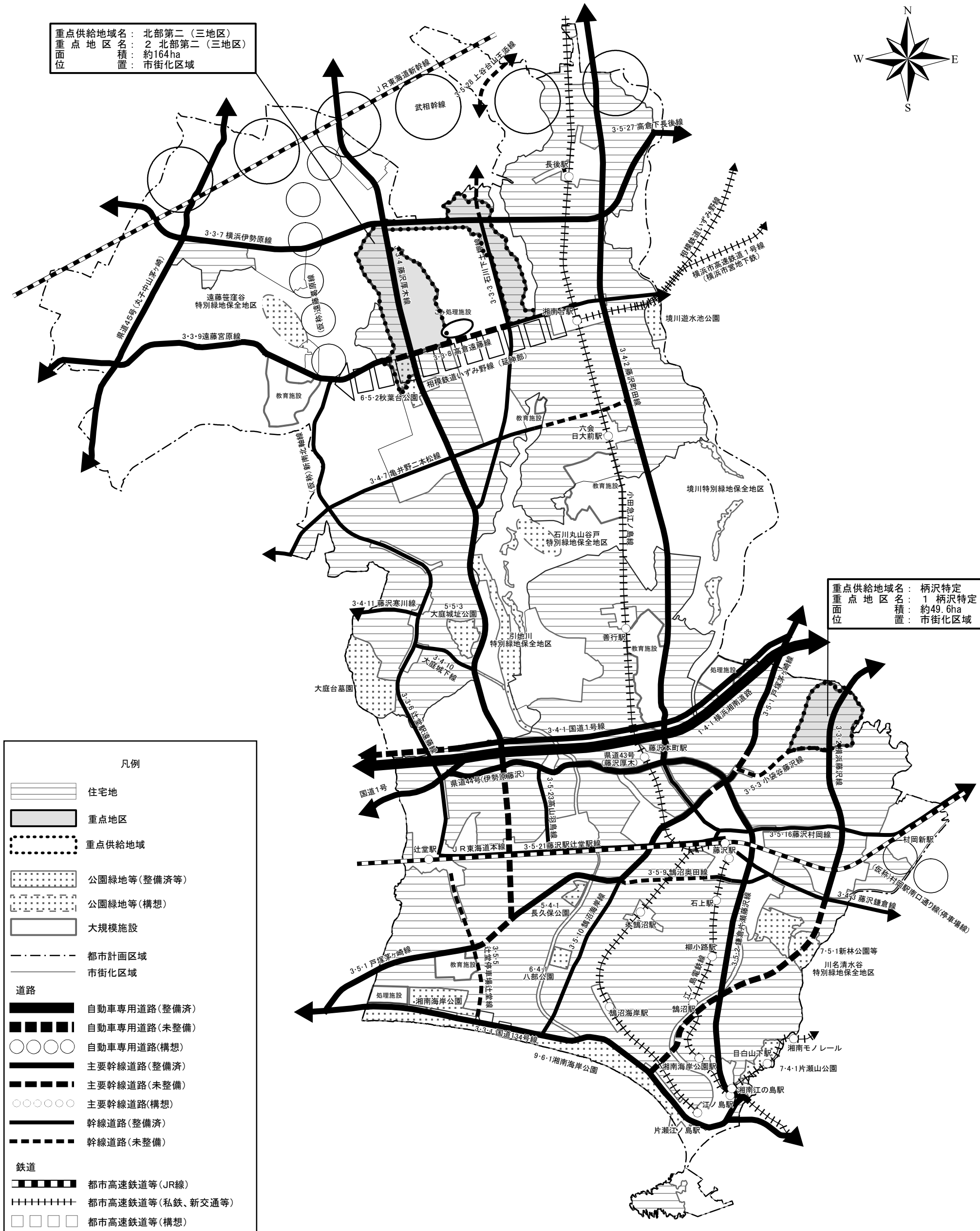


# 藤沢都市計画 住宅市街地の開発整備方針附図(藤沢市)

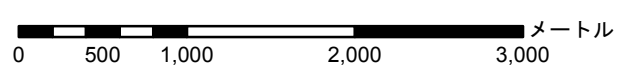


重点供給地域名：北部第二(三地区)  
 重点地区名：2 北部第二(三地区)  
 面積：約164ha  
 位置：市街化区域

重点供給地域名：柄沢特定  
 重点地区名：1 柄沢特定  
 面積：約49.6ha  
 位置：市街化区域



凡例	
	住宅地
	重点地区
	重点供給地域
	公園緑地等(整備済等)
	公園緑地等(構想)
	大規模施設
	都市計画区域
	市街化区域
道路	
	自動車専用道路(整備済)
	自動車専用道路(未整備)
	自動車専用道路(構想)
	主要幹線道路(整備済)
	主要幹線道路(未整備)
	主要幹線道路(構想)
	幹線道路(整備済)
	幹線道路(未整備)
鉄道	
	都市高速鉄道等(JR線)
	都市高速鉄道等(私鉄、新交通等)
	都市高速鉄道等(構想)
	河川
	その他の都市施設



方針附図は、「住宅市街地の開発整備の方針」の内容を分かりやすく説明するための補足的な図面であり、「神奈川県生活基本計画」に定める重点供給地域のうち、特に計画的な住宅市街地の整備又は開発が必要な地区の範囲、広域的、根幹的な交通体系の配置の方針、自然的環境や保全すべき緑地等の方針などをおおまかに示したものです。  
 道路等の構想路線(○で表示)及び都市高速鉄道等の構想路線(□で表示)については、おおむねのネットワークを表示したものであり、位置を示したものではありません。  
 道路及び都市高速鉄道等で、(未整備)には整備中のものも含まれます。