

～みんなが元気で、誰にもやさしい 坂のまち～

善行

善行

ZENGYO MAP



Home town attractions map

善

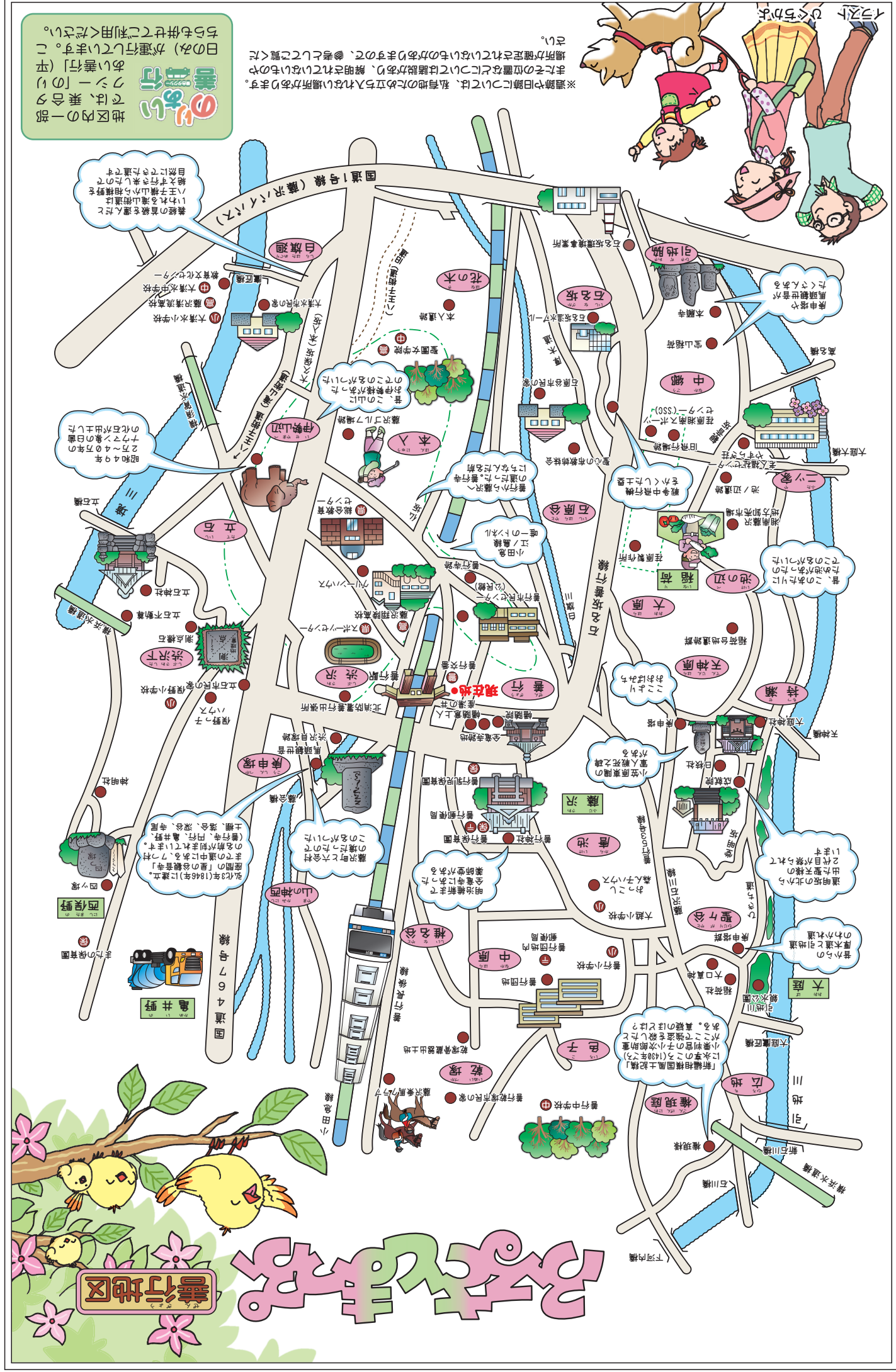
行地区は藤沢市のほぼ中央にあります。境川と引地川に挟まれ、開発は進んでいますが、桑、川、旗や野鳥のすむ里山や田畑もたくさんあります。地区の拠点である善行市民センター・公民館は、小田急線善行駅の南側高台にあり、この付近には昔、善行寺というお寺があって、善行という地名の由来になったとも伝えられています。坂道に象徴されるまち善行の歴史は古く、さまざまな史跡や名跡があります。

善行かるた



善行地区郷土づくり推進協議が、2016年に作成しました。地区の風景や公園・建物が描み込まれたカードと、地元の子と地元の方の交流がテーマです。地区のよさを活かすために活用されています。

表紙写真：善行写友会（善行公民館登録センター）
 参考文献：せんぎょうを知ろう！ふると再発見～善行の古道を歩いて名跡を訪ねる～（2014年3月発行）、善行大好き ふると発見！善行（2011年3月発行）、地域経済会議「せんぎょう」ニューズ第15号（2012年9月発行）
 善行 ふると見どころマップ：第1版2022年10月発行；善行地区郷土づくり推進協議 〒251-0871 藤沢市善行1-2-3 善行市民センター内 ☎0466-81-4431




坂のあるまち

善行

善行は坂のまちです。善行地区には、古くから由来のある名称がついている坂がいくつもあります。2012年には、地区内の坂道（9か所）の愛称を募集し、親しまれた魅力がいっぱい！

1 聖坂

付近に「聖ヶ谷（ひじりがやと）」の地名が現存している坂です。




2 朝日坂

朝日が見える坂です。朝早くから元気をもらうことができます。




3 神社坂

善行から「狛犬がみんなを守る善行神社」と詠まれている善行神社の前を通る坂です。神社には、昔の地名などが刻まれた石塔なども残っています。




4 椎名坂

椎名谷公園の名称に由来した坂です。善行からは「しいなやばりおひ」と詠まれ、高台で見晴らしは最高です。



5 善行寺坂

善行の地名の由来といわれる善行寺にちなんだ坂です。高台のため眺望が良く、夜景もきれいです。善行寺については、詳しい文献が残っていません。『まぼろしの寺』と呼ばれています。



6 えしやく坂

人々が行き交う際に、「ども、ども」と会釈をする坂です。善行からは「ふじ山と花火がみえる えしやく坂」と詠まれています。



7 ふれあい坂

小田急江ノ島線善行駅や善行市民センター・公民館などに連なり、人々とのふれあいの最も多い坂です。



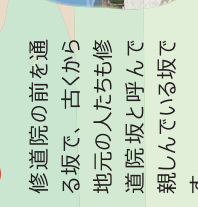
8 スポーツ坂

県立スポーツセンターを利用する人々が多く通る坂です。敷地内には、1932年に藤沢カントリー倶楽部のクラブハウスとして建設されたグリーンハウス（登録有形文化財）があります。



9 修道院坂

修道院の前を通る坂で、古くから地元の人たちも修道院坂と呼んで親しまれている坂です。



坂のイラスト：中西 隆浩（善行地区在住）